
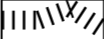



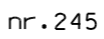








GEMEENTE AMSTERDAM

STADSDEEL OOST/WATERGRAAFSMEER
1e herziening van het
BESTEMMINGSPLAN GROENE STAART

VERKLARING

-  PLANGRENS
-  GEMEENTEGRENS
-  MAXIMAAL BEBOUWINGPERCENTAGE
-  MAXIMALE BOUWHOOGTE
-  TOPOGRAFIE
- nr. 245  BEBOUWING OM TE ZETTEN IN WONING

BESTEMMINGEN

-  AGRARISCHE DOELEINDEN
-  RECREATIEVE DOELEINDEN
-  VERKEERSDOELEINDEN
-  SPORTTEREINEN
-  WATER
-  VOLKSTUINEN

NADERE AANDUIDINGEN

-  AGRARISCHE BOUWZONE
-  AGRARISCH BOUWPERCEEL
-  INDICATIEF TRACE FIETSPAD-VOETPAD
-  WATERKERING
-  PERSLEIDING
-  WOODSCHEPEN
-  GASNIELEIDING
-  GEBIED MET BIJZONDERE NATUURWAARDE
-  OUTERMARKEER LUCHTVERKEERSBEVEILIGING
-  MONUMENT
-  GELUIDZONE INDUSTRIEGEBIED AMSTEL I & II
-  VRIJWARINGSZONE
-  35 Ke contour S4S2 aanwijzing: oktober 1996
-  35 Ke contour S5P aanwijzing: oktober 1996

1e herziening van het
BESTEMMINGSPLAN GROENE STAART

schaal	datum	getekend	sector	ww	gr.	pl	volgnr.
1: 5000	14/06/2000	M.M.ORTT	afd. : BELEID	WR	Om	001	

